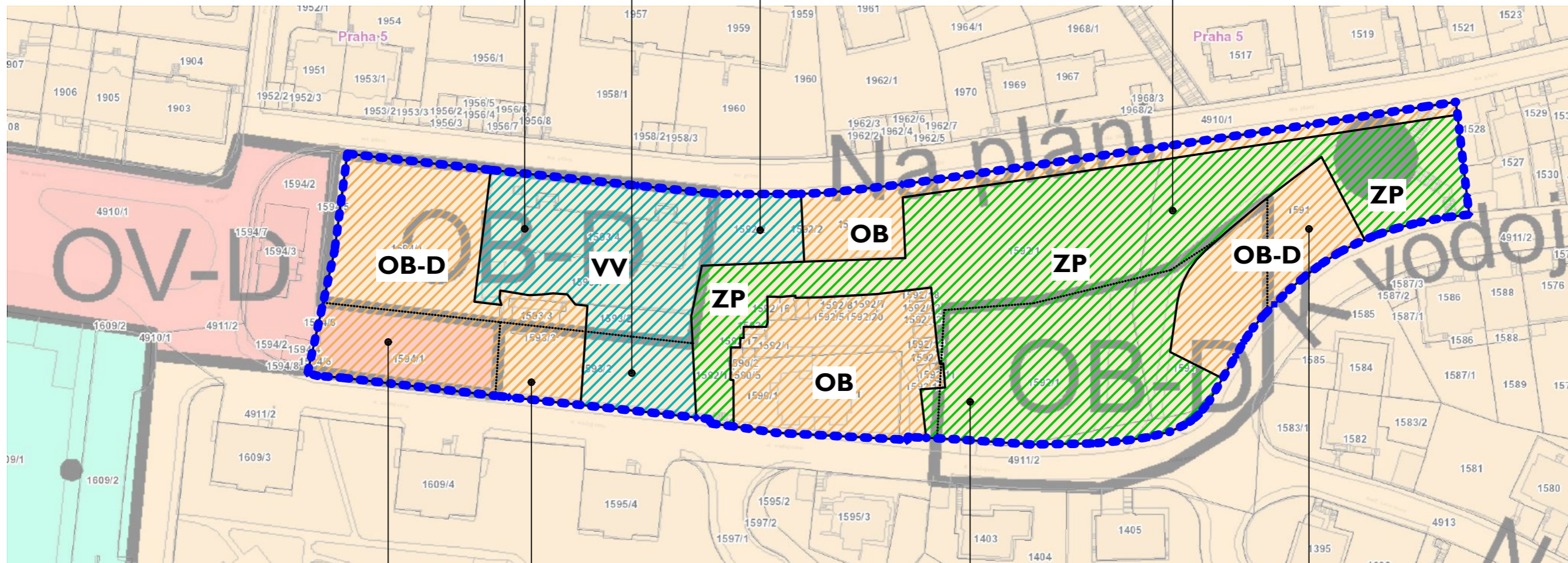


změna z OB-D na **VV**

změna z OB bez indexu na **VV**

změna z OB na **ZP**



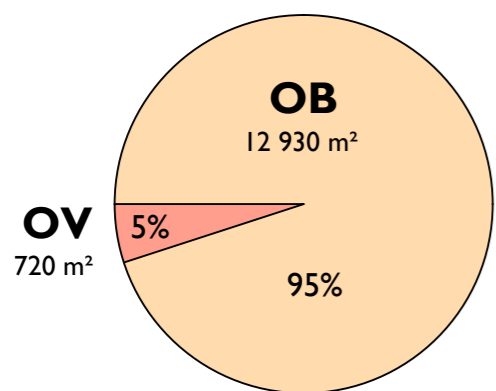
změna z OV-D na **OB-D**

změna z OB bez indexu na **OB-D**

změna z OB-D na **ZP**

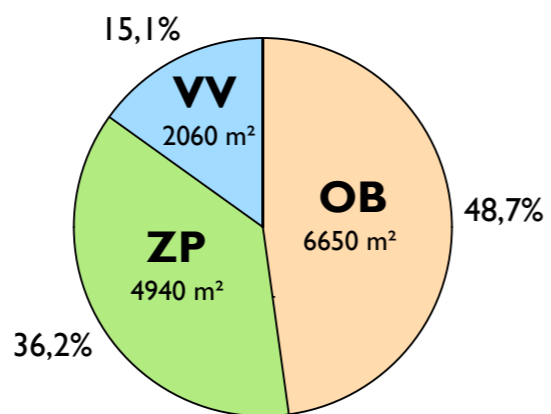
změna z OB bez indexu na **OB-D**

STÁVAJÍCÍ STAV




PLOCHY URČENÉ PRO OBYTNOU ZÁSTAVBU **100%**

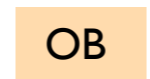
NAVRHOVANÝ STAV



PLOCHA ZELENĚ A VEŘEJNÉHO VYBAVENÍ **51,3%**



ŘEŠENÉ ÚZEMÍ



OB ČISTĚ OBYTNÉ



OV VŠEOBECNĚ OBYTNÉ



ZP PARKY, HISTORICKÉ ZAHRADY, HŘBITOVY



VV VEŘEJNÉ VYBAVENÍ

Projekt:	NA PLÁNI - ZMĚNA ÚP	BREAK	POINT
Obsah:	NÁVRH FUNKČNÍCH PLOCH	Měřítko:	1:1000
		Datum:	31/08/2017